



## ANALYSIS REPORT

**Customer Name** : L.P.N. Development PCL. **Customer Code** : S63018  
**Project Name** : LUMPINI VILLE CHAENGWATTANA10 **Sample Type** : ความสั่นสะเทือน  
**Address** : ซอยแจ้งวัฒนะ 10 แยก 9-1 ถนนแจ้งวัฒนะ **Sampling Date** : 29-30 กรกฎาคม 2565  
แขวงทุ่งสองห้อง เขตหลักสี่ กรุงเทพมหานคร **Received Date** : 01 สิงหาคม 2565  
**Sampling Point** : พื้นที่โครงการ (ทิศตะวันตก) **Report Date** : 04 สิงหาคม 2565  
**GPS. Coordinat** : 47 P 0670514 E 1536629 N **Method of Analysis** : Ground Vibration  
**Sampling By** : บริษัท ทีเอ็นพี เอ็นไวรอนเม้นท์ จำกัด **Sampling Name** : นายธันวา มาอ่อง


Duration	Transverse		Vertical		Longitudinal		Standard	
	Velocity (mm/s)	Frequency (Hz)	Velocity (mm/s)	Frequency (Hz)	Velocity (mm/s)	Frequency (Hz)	Frequency (Hz)	Velocity (mm/s)
09.00-10.00	N/A	N/A	N/A	N/A	N/A	N/A	-	-
10.00-11.00	0.214	2.0	0.150	1.5	0.346	2.8	$f \leq 10$	5.0
11.00-12.00	0.202	1.8	0.198	1.7	0.295	2.3	$f \leq 10$	5.0
12.00-13.00	N/A	N/A	N/A	N/A	N/A	N/A	-	-
13.00-14.00	0.196	1.3	0.203	1.2	0.251	2.7	$f \leq 10$	5.0
14.00-15.00	N/A	N/A	N/A	N/A	N/A	N/A	-	-
15.00-16.00	N/A	N/A	N/A	N/A	N/A	N/A	-	-
16.00-17.00	N/A	N/A	N/A	N/A	N/A	N/A	-	-
17.00-18.00	N/A	N/A	N/A	N/A	N/A	N/A	-	-
18.00-19.00	N/A	N/A	N/A	N/A	N/A	N/A	-	-
19.00-20.00	N/A	N/A	N/A	N/A	N/A	N/A	-	-
20.00-21.00	N/A	N/A	N/A	N/A	N/A	N/A	-	-
21.00-22.00	N/A	N/A	N/A	N/A	N/A	N/A	-	-
22.00-23.00	N/A	N/A	N/A	N/A	N/A	N/A	-	-
23.00-00.00	N/A	N/A	N/A	N/A	N/A	N/A	-	-
00.00-01.00	N/A	N/A	N/A	N/A	N/A	N/A	-	-
01.00-02.00	N/A	N/A	N/A	N/A	N/A	N/A	-	-
02.00-03.00	N/A	N/A	N/A	N/A	N/A	N/A	-	-
03.00-04.00	N/A	N/A	N/A	N/A	N/A	N/A	-	-
04.00-05.00	N/A	N/A	N/A	N/A	N/A	N/A	-	-
05.00-06.00	N/A	N/A	N/A	N/A	N/A	N/A	-	-
06.00-07.00	N/A	N/A	N/A	N/A	N/A	N/A	-	-
07.00-08.00	N/A	N/A	N/A	N/A	N/A	N/A	-	-
08.00-09.00	N/A	N/A	N/A	N/A	N/A	N/A	-	-
24 Hour Maximum	-	-	-	-	0.346	2.8	$f \leq 10$	5.0

มาตรฐาน : ประกาศคณะกรรมการสิ่งแวดล้อมแห่งชาติ ฉบับที่ 37 (พ.ศ.2553) เรื่องกำหนดมาตรฐานความสั่นสะเทือนเพื่อป้องกันผลกระทบต่ออาคาร

หมายเหตุ : Frequency (f) หมายถึง ความถี่ของความสั่นสะเทือน Vertical (Vert) หมายถึง แนวแกนตั้ง  
Peak Particle Velocity (ppv) หมายถึง ความเร็วอนุภาคสูงสุด Longitudinal (Long) หมายถึง แนวแกนตามยาว  
Transverse (Tran) หมายถึง แนวแกนตามขวาง Not Applicable (N/A) หมายถึง ไม่พบความถี่และระยะการสั่น  
ที่เกิดขึ้น ณ เวลาที่ตรวจวัด

  
Miss. Titiporn Yabkasikit  
Analyst

  
TNP ENVIRONMENT CO.,LTD.  
บริษัท ทีเอ็นพี เอ็นไวรอนเม้นท์ จำกัด

  
Miss Wilairak Chaisa  
Laboratory Supervisor




## ANALYSIS REPORT

**Customer Name** : L.P.N. Development PCL. **Customer Code** : S63018  
**Project Name** : LUMPINI VILLE CHAENGWATTANA10 **Sample Type** : ความสั่นสะเทือน  
**Address** : ซอยแจ้งวัฒนะ 10 แยก 9-1 ถนนแจ้งวัฒนะ **Sampling Date** : 30-31 กรกฎาคม 2565  
แขวงทุ่งสองห้อง เขตหลักสี่ กรุงเทพมหานคร **Received Date** : 01 สิงหาคม 2565  
**Sampling Point** : พื้นที่โครงการ (ทิศตะวันตก) **Report Date** : 04 สิงหาคม 2565  
**GPS. Coordinat** : 47 P 0670514 E 1536629 N **Method of Analysis** : Ground Vibration  
**Sampling By** : บริษัท ทีเอ็นพี เอ็นไวรอนเม้นท์ จำกัด **Sampling Name** : นายธันวา มาอ่อง


Duration	Transverse		Vertical		Longitudinal		Standard	
	Velocity (mm/s)	Frequency (Hz)	Velocity (mm/s)	Frequency (Hz)	Velocity (mm/s)	Frequency (Hz)	Frequency (Hz)	Velocity (mm/s)
09.00-10.00	0.125	1.3	0.102	1.0	0.198	1.7	$f \leq 10$	5.0
10.00-11.00	N/A	N/A	N/A	N/A	N/A	N/A	-	-
11.00-12.00	0.198	1.5	0.152	1.4	0.234	2.1	$f \leq 10$	5.0
12.00-13.00	N/A	N/A	N/A	N/A	N/A	N/A	-	-
13.00-14.00	N/A	N/A	N/A	N/A	N/A	N/A	-	-
14.00-15.00	0.205	1.7	0.130	1.2	0.212	1.8	$f \leq 10$	5.0
15.00-16.00	0.196	1.5	0.139	1.4	0.185	1.5	$f \leq 10$	5.0
16.00-17.00	N/A	N/A	N/A	N/A	N/A	N/A	-	-
17.00-18.00	N/A	N/A	N/A	N/A	N/A	N/A	-	-
18.00-19.00	N/A	N/A	N/A	N/A	N/A	N/A	-	-
19.00-20.00	N/A	N/A	N/A	N/A	N/A	N/A	-	-
20.00-21.00	N/A	N/A	N/A	N/A	N/A	N/A	-	-
21.00-22.00	N/A	N/A	N/A	N/A	N/A	N/A	-	-
22.00-23.00	N/A	N/A	N/A	N/A	N/A	N/A	-	-
23.00-00.00	N/A	N/A	N/A	N/A	N/A	N/A	-	-
00.00-01.00	N/A	N/A	N/A	N/A	N/A	N/A	-	-
01.00-02.00	N/A	N/A	N/A	N/A	N/A	N/A	-	-
02.00-03.00	N/A	N/A	N/A	N/A	N/A	N/A	-	-
03.00-04.00	N/A	N/A	N/A	N/A	N/A	N/A	-	-
04.00-05.00	N/A	N/A	N/A	N/A	N/A	N/A	-	-
05.00-06.00	N/A	N/A	N/A	N/A	N/A	N/A	-	-
06.00-07.00	N/A	N/A	N/A	N/A	N/A	N/A	-	-
07.00-08.00	N/A	N/A	N/A	N/A	N/A	N/A	-	-
08.00-09.00	N/A	N/A	N/A	N/A	N/A	N/A	-	-
24 Hour Maximum	-	-	-	-	0.234	2.1	$f \leq 10$	5.0

มาตรฐาน : ประกาศคณะกรรมการสิ่งแวดล้อมแห่งชาติ ฉบับที่ 37 (พ.ศ.2553) เรื่องกำหนดมาตรฐานความสั่นสะเทือนเพื่อป้องกันผลกระทบต่ออาคาร

หมายเหตุ : Frequency (f) หมายถึง ความถี่ของความสั่นสะเทือน Vertical (Vert) หมายถึง แนวแกนตั้ง  
Peak Particle Velocity (ppv) หมายถึง ความเร็วอนุภาคสูงสุด Longitudinal (Long) หมายถึง แนวแกนตามยาว  
Transverse (Tran) หมายถึง แนวแกนตามขวาง Not Applicable (N/A) หมายถึง ไม่พบความถี่และระยะการสั่น  
ที่เกิดขึ้น ณ เวลาที่ตรวจวัด

  
Miss. Titiporn Yabkasikit  
Analyst

  
TNP ENVIRONMENT CO.,LTD.  
บริษัท ทีเอ็นพี เอ็นไวรอนเม้นท์ จำกัด

  
Miss. Wilairak Chaisa  
Laboratory Supervisor




## ANALYSIS REPORT

**Customer Name** : L.P.N. Development PCL. **Customer Code** : S63018  
**Project Name** : LUMPINI VILLE CHAENGWATTANA10 **Sample Type** : ความสั่นสะเทือน  
**Address** : ซอยแจ้งวัฒนะ 10 แยก 9-1 ถนนแจ้งวัฒนะ **Sampling Date** : 30-31 กรกฎาคม 2565  
แขวงทุ่งสองห้อง เขตหลักสี่ กรุงเทพมหานคร **Received Date** : 01 สิงหาคม 2565  
**Sampling Point** : พื้นที่โครงการ (ทิศตะวันตก) **Report Date** : 04 สิงหาคม 2565  
**GPS. Coordinat** : 47 P 0670514 E 1536629 N **Method of Analysis** : Ground Vibration  
**Sampling By** : บริษัท ทีเอ็นพี เอ็นไวรอนเม้นท์ จำกัด **Sampling Name** : นายธันวา มาอ่อง


Duration	Transverse		Vertical		Longitudinal		Standard	
	Velocity (mm/s)	Frequency (Hz)	Velocity (mm/s)	Frequency (Hz)	Velocity (mm/s)	Frequency (Hz)	Frequency (Hz)	Velocity (mm/s)
09.00-10.00	0.125	1.4	0.185	1.3	0.205	1.7	$f \leq 10$	5.0
10.00-11.00	0.198	1.7	0.196	1.9	0.301	2.4	$f \leq 10$	5.0
11.00-12.00	N/A	N/A	N/A	N/A	N/A	N/A	-	-
12.00-13.00	N/A	N/A	N/A	N/A	N/A	N/A	-	-
13.00-14.00	N/A	N/A	N/A	N/A	N/A	N/A	-	-
14.00-15.00	N/A	N/A	N/A	N/A	N/A	N/A	-	-
15.00-16.00	0.202	1.9	0.234	2.0	0.256	2.2	$f \leq 10$	5.0
16.00-17.00	0.178	1.5	0.217	1.6	0.274	2.0	$f \leq 10$	5.0
17.00-18.00	N/A	N/A	N/A	N/A	N/A	N/A	-	-
18.00-19.00	N/A	N/A	N/A	N/A	N/A	N/A	-	-
19.00-20.00	N/A	N/A	N/A	N/A	N/A	N/A	-	-
20.00-21.00	N/A	N/A	N/A	N/A	N/A	N/A	-	-
21.00-22.00	N/A	N/A	N/A	N/A	N/A	N/A	-	-
22.00-23.00	N/A	N/A	N/A	N/A	N/A	N/A	-	-
23.00-00.00	N/A	N/A	N/A	N/A	N/A	N/A	-	-
00.00-01.00	N/A	N/A	N/A	N/A	N/A	N/A	-	-
01.00-02.00	N/A	N/A	N/A	N/A	N/A	N/A	-	-
02.00-03.00	N/A	N/A	N/A	N/A	N/A	N/A	-	-
03.00-04.00	N/A	N/A	N/A	N/A	N/A	N/A	-	-
04.00-05.00	N/A	N/A	N/A	N/A	N/A	N/A	-	-
05.00-06.00	N/A	N/A	N/A	N/A	N/A	N/A	-	-
06.00-07.00	N/A	N/A	N/A	N/A	N/A	N/A	-	-
07.00-08.00	N/A	N/A	N/A	N/A	N/A	N/A	-	-
08.00-09.00	N/A	N/A	N/A	N/A	N/A	N/A	-	-
24 Hour Maximum	-	-	-	-	0.301	2.4	$f \leq 10$	5.0

มาตรฐาน : ประกาศคณะกรรมการสิ่งแวดล้อมแห่งชาติ ฉบับที่ 37 (พ.ศ.2553) เรื่องกำหนดมาตรฐานความสั่นสะเทือนเพื่อป้องกันผลกระทบต่ออาคาร

หมายเหตุ : Frequency (f) หมายถึง ความถี่ของความสั่นสะเทือน Vertical (Vert) หมายถึง แนวแกนตั้ง  
Peak Particle Velocity (ppv) หมายถึง ความเร็วอนุภาคสูงสุด Longitudinal (Long) หมายถึง แนวแกนตามยาว  
Transverse (Tran) หมายถึง แนวแกนตามขวาง Not Applicable (N/A) หมายถึง ไม่พบความถี่และระยะการขจัด  
ที่เกิดขึ้น ณ เวลาที่ตรวจวัด

  
Miss. Titiporn Yabkasikit  
Analyst

  
TNP ENVIRONMENT CO.,LTD.  
บริษัท ทีเอ็นพี เอ็นไวรอนเม้นท์ จำกัด

  
Miss Wilairak Chaisa  
Laboratory Supervisor


## ANALYSIS REPORT

<b>Customer Name</b>	: L.P.N. Development PCL.	<b>Customer Code</b>	: S63018
<b>Project Name</b>	: LUMPINI VILLE CHAENGWATTANA10	<b>Sample Type</b>	: ความสั่นสะเทือน
<b>Address</b>	: ซอยแจ้งวัฒนะ 10 แยก 9-1 ถนนแจ้งวัฒนะ แขวงทุ่งสองห้อง เขตหลักสี่ กรุงเทพมหานคร	<b>Sampling Date</b>	: 30-31 สิงหาคม 2565
<b>Sampling Point</b>	: พื้นที่โครงการ (ทิศตะวันตก)	<b>Received Date</b>	: 01 กันยายน 2565
<b>GPS. Coordinat</b>	: 47 P 0670514 E 1536629 N	<b>Report Date</b>	: 06 กันยายน 2565
<b>Sampling By</b>	: บริษัท ทีเอ็นพี เอ็นไวรอนเม้นท์ จำกัด	<b>Method of Analysis</b>	: Ground Vibration
		<b>Sampling Name</b>	: นายธันวา มาอ่อง

Duration	Transverse		Vertical		Longitudinal		Standard	
	Velocity (mm/s)	Frequency (Hz)	Velocity (mm/s)	Frequency (Hz)	Velocity (mm/s)	Frequency (Hz)	Frequency (Hz)	Velocity (mm/s)
09.00-10.00	N/A	N/A	N/A	N/A	N/A	N/A	-	-
10.00-11.00	0.210	1.6	0.196	1.0	0.204	1.3	$f \leq 10$	5.0
11.00-12.00	0.269	2.4	0.209	1.7	0.258	1.9	$f \leq 10$	5.0
12.00-13.00	N/A	N/A	N/A	N/A	N/A	N/A	-	-
13.00-14.00	N/A	N/A	N/A	N/A	N/A	N/A	-	-
14.00-15.00	N/A	N/A	N/A	N/A	N/A	N/A	-	-
15.00-16.00	0.154	1.0	0.211	1.9	0.221	1.1	$f \leq 10$	5.0
16.00-17.00	N/A	N/A	N/A	N/A	N/A	N/A	-	-
17.00-18.00	N/A	N/A	N/A	N/A	N/A	N/A	-	-
18.00-19.00	N/A	N/A	N/A	N/A	N/A	N/A	-	-
19.00-20.00	N/A	N/A	N/A	N/A	N/A	N/A	-	-
20.00-21.00	N/A	N/A	N/A	N/A	N/A	N/A	-	-
21.00-22.00	N/A	N/A	N/A	N/A	N/A	N/A	-	-
22.00-23.00	N/A	N/A	N/A	N/A	N/A	N/A	-	-
23.00-00.00	N/A	N/A	N/A	N/A	N/A	N/A	-	-
00.00-01.00	N/A	N/A	N/A	N/A	N/A	N/A	-	-
01.00-02.00	N/A	N/A	N/A	N/A	N/A	N/A	-	-
02.00-03.00	N/A	N/A	N/A	N/A	N/A	N/A	-	-
03.00-04.00	N/A	N/A	N/A	N/A	N/A	N/A	-	-
04.00-05.00	N/A	N/A	N/A	N/A	N/A	N/A	-	-
05.00-06.00	N/A	N/A	N/A	N/A	N/A	N/A	-	-
06.00-07.00	N/A	N/A	N/A	N/A	N/A	N/A	-	-
07.00-08.00	N/A	N/A	N/A	N/A	N/A	N/A	-	-
08.00-09.00	N/A	N/A	N/A	N/A	N/A	N/A	-	-
<b>24 Hour Maximum</b>	<b>0.269</b>	<b>2.8</b>	-	-	-	-	<b><math>f \leq 10</math></b>	<b>5.0</b>

มาตรฐาน : ประกาศคณะกรรมการสิ่งแวดล้อมแห่งชาติ ฉบับที่ 37 (พ.ศ.2553) เรื่องกำหนดมาตรฐานความสั่นสะเทือนเพื่อป้องกันผลกระทบต่ออาคาร

หมายเหตุ : Frequency (f)	หมายถึง ความถี่ของความสั่นสะเทือน	Vertical (Vert)	หมายถึง แนวแกนตั้ง
Peak Particle Velocity (ppv)	หมายถึง ความเร็วอนุภาคสูงสุด	Longitudinal (Long)	หมายถึง แนวแกนตามยาว
Transverse (Tran)	หมายถึง แนวแกนตามขวาง	Not Applicable (N/A)	หมายถึง ไม่พบความถี่และระยะการขจัดที่เกิดขึ้น ณ เวลาที่ตรวจวัด

  
 Miss. Titiporn Yabkasikit  
 Analyst

  
**TNP ENVIRONMENT CO.,LTD.**  
 บริษัท ทีเอ็นพี เอ็นไวรอนเม้นท์ จำกัด

  
 Miss Wilairak Chaisa  
 Laboratory Supervisor




## ANALYSIS REPORT

<b>Customer Name</b> :	L.P.N. Development PCL.	<b>Customer Code</b> :	S63018
<b>Project Name</b> :	LUMPINI VILLE CHAENGWATTANA10	<b>Sample Type</b> :	ความสั่นสะเทือน
<b>Address</b> :	ซอยแจ้งวัฒนะ 10 แยก 9-1 ถนนแจ้งวัฒนะ แขวงทุ่งสองห้อง เขตหลักสี่ กรุงเทพมหานคร	<b>Sampling Date</b> :	31 สิงหาคม - 01 กันยายน 2565
<b>Sampling Point</b> :	พื้นที่โครงการ (ทิศตะวันตก)	<b>Received Date</b> :	02 กันยายน 2565
<b>GPS. Coordinat</b> :	47 P 0670514 E 1536629 N	<b>Report Date</b> :	07 กันยายน 2565
<b>Sampling By</b> :	บริษัท ทีเอ็นพี เอ็นไวรอนเม้นท์ จำกัด	<b>Method of Analysis</b> :	Ground Vibration
		<b>Sampling Name</b> :	นายธันวา มาอ่อง

Duration	Transverse		Vertical		Longitudinal		Standard	
	Velocity (mm/s)	Frequency (Hz)	Velocity (mm/s)	Frequency (Hz)	Velocity (mm/s)	Frequency (Hz)	Frequency (Hz)	Velocity (mm/s)
09.00-10.00	0.165	1.5	0.262	2.4	0.198	1.6	$f \leq 10$	5.0
10.00-11.00	0.326	1.7	0.187	1.4	0.232	1.9	$f \leq 10$	5.0
11.00-12.00	N/A	N/A	N/A	N/A	N/A	N/A	-	-
12.00-13.00	N/A	N/A	N/A	N/A	N/A	N/A	-	-
13.00-14.00	0.252	1.4	0.215	1.7	0.226	2.0	$f \leq 10$	5.0
14.00-15.00	N/A	N/A	N/A	N/A	N/A	N/A	-	-
15.00-16.00	N/A	N/A	N/A	N/A	N/A	N/A	-	-
16.00-17.00	N/A	N/A	N/A	N/A	N/A	N/A	-	-
17.00-18.00	N/A	N/A	N/A	N/A	N/A	N/A	-	-
18.00-19.00	N/A	N/A	N/A	N/A	N/A	N/A	-	-
19.00-20.00	N/A	N/A	N/A	N/A	N/A	N/A	-	-
20.00-21.00	N/A	N/A	N/A	N/A	N/A	N/A	-	-
21.00-22.00	N/A	N/A	N/A	N/A	N/A	N/A	-	-
22.00-23.00	N/A	N/A	N/A	N/A	N/A	N/A	-	-
23.00-00.00	N/A	N/A	N/A	N/A	N/A	N/A	-	-
00.00-01.00	N/A	N/A	N/A	N/A	N/A	N/A	-	-
01.00-02.00	N/A	N/A	N/A	N/A	N/A	N/A	-	-
02.00-03.00	N/A	N/A	N/A	N/A	N/A	N/A	-	-
03.00-04.00	N/A	N/A	N/A	N/A	N/A	N/A	-	-
04.00-05.00	N/A	N/A	N/A	N/A	N/A	N/A	-	-
05.00-06.00	N/A	N/A	N/A	N/A	N/A	N/A	-	-
06.00-07.00	N/A	N/A	N/A	N/A	N/A	N/A	-	-
07.00-08.00	N/A	N/A	N/A	N/A	N/A	N/A	-	-
08.00-09.00	N/A	N/A	N/A	N/A	N/A	N/A	-	-
<b>24 Hour Maximum</b>	<b>0.326</b>	<b>2.5</b>	-	-	-	-	<b><math>f \leq 10</math></b>	<b>5.0</b>

มาตรฐาน : ประกาศคณะกรรมการสิ่งแวดล้อมแห่งชาติ ฉบับที่ 37 (พ.ศ.2553) เรื่องกำหนดมาตรฐานความสั่นสะเทือนเพื่อป้องกันผลกระทบต่ออาคาร

หมายเหตุ :	Frequency (f)	หมายถึง ความถี่ของความสั่นสะเทือน	Vertical (Vert)	หมายถึง แนวแกนตั้ง
	Peak Particle Velocity (ppv)	หมายถึง ความเร็วอนุภาคสูงสุด	Longitudinal (Long)	หมายถึง แนวแกนตามยาว
	Transverse (Tran)	หมายถึง แนวแกนตามขวาง	Not Applicable (N/A)	หมายถึง ไม่พบความถี่และระยะการซัดที่เกิดขึ้น ณ เวลาที่ตรวจวัด

  
Miss. Titiporn Yabkasikit  
Analyst

  
TNP ENVIRONMENT CO.,LTD.  
บริษัท ทีเอ็นพี เอ็นไวรอนเม้นท์ จำกัด

  
Miss Wilairak Chaisa  
Laboratory Supervisor


## ANALYSIS REPORT

<b>Customer Name</b> :	L.P.N. Development PCL.	<b>Customer Code</b> :	S63018
<b>Project Name</b> :	LUMPINI VILLE CHAENGWATTANA10	<b>Sample Type</b> :	ความสั่นสะเทือน
<b>Address</b> :	ซอยแจ้งวัฒนะ 10 แยก 9-1 ถนนแจ้งวัฒนะ แขวงทุ่งสองห้อง เขตหลักสี่ กรุงเทพมหานคร	<b>Sampling Date</b> :	01-02 กันยายน 2565
<b>Sampling Point</b> :	พื้นที่โครงการ (ทิศตะวันตก)	<b>Received Date</b> :	05 กันยายน 2565
<b>GPS. Coordinat</b> :	47 P 0670514 E 1536629 N	<b>Report Date</b> :	08 กันยายน 2565
<b>Sampling By</b> :	บริษัท ทีเอ็นพี เอ็นไวรอนเม้นท์ จำกัด	<b>Method of Analysis</b> :	Ground Vibration
		<b>Sampling Name</b> :	นายธันวา มาอ่อง

Duration	Transverse		Vertical		Longitudinal		Standard	
	Velocity (mm/s)	Frequency (Hz)	Velocity (mm/s)	Frequency (Hz)	Velocity (mm/s)	Frequency (Hz)	Frequency (Hz)	Velocity (mm/s)
09.00-10.00	N/A	N/A	N/A	N/A	N/A	N/A	-	-
10.00-11.00	N/A	N/A	N/A	N/A	N/A	N/A	-	-
11.00-12.00	N/A	N/A	N/A	N/A	N/A	N/A	-	-
12.00-13.00	N/A	N/A	N/A	N/A	N/A	N/A	-	-
13.00-14.00	0.162	1.4	0.202	1.8	0.195	1.6	$f \leq 10$	5.0
14.00-15.00	N/A	N/A	N/A	N/A	N/A	N/A	-	-
15.00-16.00	0.207	1.8	0.157	1.1	0.178	1.5	$f \leq 10$	5.0
16.00-17.00	N/A	N/A	N/A	N/A	N/A	N/A	-	-
17.00-18.00	N/A	N/A	N/A	N/A	N/A	N/A	-	-
18.00-19.00	N/A	N/A	N/A	N/A	N/A	N/A	-	-
19.00-20.00	N/A	N/A	N/A	N/A	N/A	N/A	-	-
20.00-21.00	N/A	N/A	N/A	N/A	N/A	N/A	-	-
21.00-22.00	N/A	N/A	N/A	N/A	N/A	N/A	-	-
22.00-23.00	N/A	N/A	N/A	N/A	N/A	N/A	-	-
23.00-00.00	N/A	N/A	N/A	N/A	N/A	N/A	-	-
00.00-01.00	N/A	N/A	N/A	N/A	N/A	N/A	-	-
01.00-02.00	N/A	N/A	N/A	N/A	N/A	N/A	-	-
02.00-03.00	N/A	N/A	N/A	N/A	N/A	N/A	-	-
03.00-04.00	N/A	N/A	N/A	N/A	N/A	N/A	-	-
04.00-05.00	N/A	N/A	N/A	N/A	N/A	N/A	-	-
05.00-06.00	N/A	N/A	N/A	N/A	N/A	N/A	-	-
06.00-07.00	N/A	N/A	N/A	N/A	N/A	N/A	-	-
07.00-08.00	N/A	N/A	N/A	N/A	N/A	N/A	-	-
08.00-09.00	0.185	1.6	0.168	1.3	0.157	1.4	$f \leq 10$	5.0
<b>24 Hour Maximum</b>	<b>0.207</b>	<b>1.8</b>	-	-	-	-	<b><math>f \leq 10</math></b>	<b>5.0</b>

มาตรฐาน : ประกาศคณะกรรมการสิ่งแวดล้อมแห่งชาติ ฉบับที่ 37 (พ.ศ.2553) เรื่องกำหนดมาตรฐานความสั่นสะเทือนเพื่อป้องกันผลกระทบต่ออาคาร

หมายเหตุ : Frequency (f)	หมายถึง ความถี่ของความสั่นสะเทือน	Vertical (Vert)	หมายถึง แนวแกนตั้ง
Peak Particle Velocity (ppv)	หมายถึง ความเร็วอนุภาคสูงสุด	Longitudinal (Long)	หมายถึง แนวแกนตามยาว
Transverse (Tran)	หมายถึง แนวแกนตามขวาง	Not Applicable (N/A)	หมายถึง ไม่พบความถี่และระยะการขจัดที่เกิดขึ้น ณ เวลาที่ตรวจวัด

  
Miss. Titiporn Yabkasikit  
Analyst

  
TNP ENVIRONMENT CO.,LTD.  
บริษัท ทีเอ็นพี เอ็นไวรอนเม้นท์ จำกัด

  
Miss Wilairak Chaisa  
Laboratory Supervisor






## ANALYSIS REPORT

**Customer Name** : L.P.N. Development PCL. **Customer Code** : S63018  
**Project Name** : LUMPINI VILLE CHAENGWATTANA10 **Sample Type** : ความสั่นสะเทือน  
**Address** : ซอยแจ้งวัฒนะ 10 แยก 9-1 ถนนแจ้งวัฒนะ **Sampling Date** : 16-17 กันยายน 2565  
แขวงทุ่งสองห้อง เขตหลักสี่ กรุงเทพมหานคร **Received Date** : 19 กันยายน 2565  
**Sampling Point** : พื้นที่โครงการ (ทิศตะวันตก) **Report Date** : 22 กันยายน 2565  
**GPS. Coordinat** : 47 P 0670514 E 1536629 N **Method of Analysis** : Ground Vibration  
**Sampling By** : บริษัท ทีเอ็นพี เอ็นไวรอนเมนต์ จำกัด **Sampling Name** : นายอติวัฒน์ ภัคดี


Duration	Transverse		Vertical		Longitudinal		Standard	
	Velocity (mm/s)	Frequency (Hz)	Velocity (mm/s)	Frequency (Hz)	Velocity (mm/s)	Frequency (Hz)	Frequency (Hz)	Velocity (mm/s)
09.00-10.00	N/A	N/A	N/A	N/A	N/A	N/A	-	-
10.00-11.00	N/A	N/A	N/A	N/A	N/A	N/A	-	-
11.00-12.00	0.210	1.6	0.196	1.0	0.204	1.3	$f \leq 10$	5.0
12.00-13.00	0.269	2.4	0.209	1.7	0.258	1.9	$f \leq 10$	5.0
13.00-14.00	N/A	N/A	N/A	N/A	N/A	N/A	-	-
14.00-15.00	N/A	N/A	N/A	N/A	N/A	N/A	-	-
15.00-16.00	N/A	N/A	N/A	N/A	N/A	N/A	-	-
16.00-17.00	0.154	1.0	0.211	1.9	0.221	1.1	$f \leq 10$	5.0
17.00-18.00	N/A	N/A	N/A	N/A	N/A	N/A	-	-
18.00-19.00	N/A	N/A	N/A	N/A	N/A	N/A	-	-
19.00-20.00	N/A	N/A	N/A	N/A	N/A	N/A	-	-
20.00-21.00	N/A	N/A	N/A	N/A	N/A	N/A	-	-
21.00-22.00	N/A	N/A	N/A	N/A	N/A	N/A	-	-
22.00-23.00	N/A	N/A	N/A	N/A	N/A	N/A	-	-
23.00-00.00	N/A	N/A	N/A	N/A	N/A	N/A	-	-
00.00-01.00	N/A	N/A	N/A	N/A	N/A	N/A	-	-
01.00-02.00	N/A	N/A	N/A	N/A	N/A	N/A	-	-
02.00-03.00	N/A	N/A	N/A	N/A	N/A	N/A	-	-
03.00-04.00	N/A	N/A	N/A	N/A	N/A	N/A	-	-
04.00-05.00	N/A	N/A	N/A	N/A	N/A	N/A	-	-
05.00-06.00	N/A	N/A	N/A	N/A	N/A	N/A	-	-
06.00-07.00	N/A	N/A	N/A	N/A	N/A	N/A	-	-
07.00-08.00	N/A	N/A	N/A	N/A	N/A	N/A	-	-
08.00-09.00	N/A	N/A	N/A	N/A	N/A	N/A	-	-
24 Hour Maximum	0.269	2.8	-	-	-	-	$f \leq 10$	5.0

มาตรฐาน : ประกาศคณะกรรมการสิ่งแวดล้อมแห่งชาติ ฉบับที่ 37 (พ.ศ.2553) เรื่องกำหนดมาตรฐานความสั่นสะเทือนเพื่อป้องกันผลกระทบต่ออาคาร

หมายเหตุ : Frequency (f) หมายถึง ความถี่ของความสั่นสะเทือน Vertical (Vert) หมายถึง แนวแกนตั้ง  
Peak Particle Velocity (ppv) หมายถึง ความเร็วอนุภาคสูงสุด Longitudinal (Long) หมายถึง แนวแกนตามยาว  
Transverse (Tran) หมายถึง แนวแกนตามขวาง Not Applicable (N/A) หมายถึง ไม่พบความถี่และการกระจายที่เกินขึ้น ณ เวลาที่ตรวจวัด

  
Miss. Titiporn Yabkasikit  
Analyst

  
TNP ENVIRONMENT CO.,LTD.  
บริษัท ทีเอ็นพี เอ็นไวรอนเมนต์ จำกัด

  
Miss. Wilairak Chaisa  
Laboratory Supervisor




## ANALYSIS REPORT

**Customer Name** : L.P.N. Development PCL. **Customer Code** : S63018  
**Project Name** : LUMPINI VILLE CHAENGWATTANA10 **Sample Type** : ความสั่นสะเทือน  
**Address** : ซอยแจ้งวัฒนะ 10 แยก 9-1 ถนนแจ้งวัฒนะ **Sampling Date** : 17-18 กันยายน 2565  
แขวงทุ่งสองห้อง เขตหลักสี่ กรุงเทพมหานคร **Received Date** : 19 กันยายน 2565  
**Sampling Point** : พื้นที่โครงการ (ทิศตะวันตก) **Report Date** : 22 กันยายน 2565  
**GPS. Coordinat** : 47 P 0670514 E 1536629 N **Method of Analysis** : Ground Vibration  
**Sampling By** : บริษัท ทีเอ็นพี เอ็นไวรอนเม้นท์ จำกัด **Sampling Name** : นายอดิวัฒน์ ภัคดี

Duration	Transverse		Vertical		Longitudinal		Standard	
	Velocity (mm/s)	Frequency (Hz)	Velocity (mm/s)	Frequency (Hz)	Velocity (mm/s)	Frequency (Hz)	Frequency (Hz)	Velocity (mm/s)
09.00-10.00	0.165	1.5	0.262	2.4	0.198	1.6	$f \leq 10$	5.0
10.00-11.00	0.326	1.7	0.187	1.4	0.232	1.9	$f \leq 10$	5.0
11.00-12.00	N/A	N/A	N/A	N/A	N/A	N/A	-	-
12.00-13.00	N/A	N/A	N/A	N/A	N/A	N/A	-	-
13.00-14.00	0.252	1.4	0.215	1.7	0.226	2.0	$f \leq 10$	5.0
14.00-15.00	N/A	N/A	N/A	N/A	N/A	N/A	-	-
15.00-16.00	N/A	N/A	N/A	N/A	N/A	N/A	-	-
16.00-17.00	N/A	N/A	N/A	N/A	N/A	N/A	-	-
17.00-18.00	N/A	N/A	N/A	N/A	N/A	N/A	-	-
18.00-19.00	N/A	N/A	N/A	N/A	N/A	N/A	-	-
19.00-20.00	N/A	N/A	N/A	N/A	N/A	N/A	-	-
20.00-21.00	N/A	N/A	N/A	N/A	N/A	N/A	-	-
21.00-22.00	N/A	N/A	N/A	N/A	N/A	N/A	-	-
22.00-23.00	N/A	N/A	N/A	N/A	N/A	N/A	-	-
23.00-00.00	N/A	N/A	N/A	N/A	N/A	N/A	-	-
00.00-01.00	N/A	N/A	N/A	N/A	N/A	N/A	-	-
01.00-02.00	N/A	N/A	N/A	N/A	N/A	N/A	-	-
02.00-03.00	N/A	N/A	N/A	N/A	N/A	N/A	-	-
03.00-04.00	N/A	N/A	N/A	N/A	N/A	N/A	-	-
04.00-05.00	N/A	N/A	N/A	N/A	N/A	N/A	-	-
05.00-06.00	N/A	N/A	N/A	N/A	N/A	N/A	-	-
06.00-07.00	N/A	N/A	N/A	N/A	N/A	N/A	-	-
07.00-08.00	N/A	N/A	N/A	N/A	N/A	N/A	-	-
08.00-09.00	N/A	N/A	N/A	N/A	N/A	N/A	-	-
24 Hour Maximum	0.326	2.5	-	-	-	-	$f \leq 10$	5.0

มาตรฐาน : ประกาศคณะกรรมการสิ่งแวดล้อมแห่งชาติ ฉบับที่ 37 (พ.ศ.2553) เรื่องกำหนดมาตรฐานความสั่นสะเทือนเพื่อป้องกันผลกระทบต่ออาคาร

หมายเหตุ : Frequency (f) หมายถึง ความถี่ของความสั่นสะเทือน Vertical (Vert) หมายถึง แนวแกนตั้ง  
Peak Particle Velocity (ppv) หมายถึง ความเร็วอนุภาคสูงสุด Longitudinal (Long) หมายถึง แนวแกนตามยาว  
Transverse (Tran) หมายถึง แนวแกนตามขวาง Not Applicable (N/A) หมายถึง ไม่พบความถี่และระยะการจำกัด  
ที่เกิดขึ้น ณ เวลาที่ตรวจวัด

  
Miss. Titiporn Yabkasikit  
Analyst

  
TNP ENVIRONMENT CO.,LTD.  
บริษัท ทีเอ็นพี เอ็นไวรอนเม้นท์ จำกัด

  
Miss. Wilairak Chaisa  
Laboratory Supervisor





## ANALYSIS REPORT

**Customer Name** : L.P.N. Development PCL.  
**Project Name** : LUMPINI VILLE CHAENGWATTANA10  
**Address** : ซอยแจ้งวัฒนะ 10 แยก 9-1 ถนนแจ้งวัฒนะ  
แขวงทุ่งสองห้อง เขตหลักสี่ กรุงเทพมหานคร  
**Sampling Point** : พื้นที่โครงการ (ทิศตะวันตก)  
**GPS. Coordinat** : 47 P 0670514 E 1536629 N  
**Sampling By** : บริษัท ทีเอ็นพี เอ็นไวรอนเมนต์ จำกัด


**Customer Code** : S63018  
**Sample Type** : ความสั่นสะเทือน  
**Sampling Date** : 18-19 กันยายน 2565  
**Received Date** : 20 กันยายน 2565  
**Report Date** : 23 กันยายน 2565  
**Method of Analysis** : Ground Vibration  
**Sampling Name** : นายอดิวัฒน์ ภัคดี

Duration	Transverse		Vertical		Longitudinal		Standard	
	Velocity (mm/s)	Frequency (Hz)	Velocity (mm/s)	Frequency (Hz)	Velocity (mm/s)	Frequency (Hz)	Frequency (Hz)	Velocity (mm/s)
09.00-10.00	N/A	N/A	N/A	N/A	N/A	N/A	-	-
10.00-11.00	N/A	N/A	N/A	N/A	N/A	N/A	-	-
11.00-12.00	N/A	N/A	N/A	N/A	N/A	N/A	-	-
12.00-13.00	N/A	N/A	N/A	N/A	N/A	N/A	-	-
13.00-14.00	0.162	1.4	0.202	1.8	0.195	0.162	$f \leq 10$	5.0
14.00-15.00	N/A	N/A	N/A	N/A	N/A	N/A	-	-
15.00-16.00	0.207	1.8	0.157	1.1	0.178	0.207	$f \leq 10$	5.0
16.00-17.00	N/A	N/A	N/A	N/A	N/A	N/A	-	-
17.00-18.00	N/A	N/A	N/A	N/A	N/A	N/A	-	-
18.00-19.00	N/A	N/A	N/A	N/A	N/A	N/A	-	-
19.00-20.00	N/A	N/A	N/A	N/A	N/A	N/A	-	-
20.00-21.00	N/A	N/A	N/A	N/A	N/A	N/A	-	-
21.00-22.00	N/A	N/A	N/A	N/A	N/A	N/A	-	-
22.00-23.00	N/A	N/A	N/A	N/A	N/A	N/A	-	-
23.00-00.00	N/A	N/A	N/A	N/A	N/A	N/A	-	-
00.00-01.00	N/A	N/A	N/A	N/A	N/A	N/A	-	-
01.00-02.00	N/A	N/A	N/A	N/A	N/A	N/A	-	-
02.00-03.00	N/A	N/A	N/A	N/A	N/A	N/A	-	-
03.00-04.00	N/A	N/A	N/A	N/A	N/A	N/A	-	-
04.00-05.00	N/A	N/A	N/A	N/A	N/A	N/A	-	-
05.00-06.00	N/A	N/A	N/A	N/A	N/A	N/A	-	-
06.00-07.00	N/A	N/A	N/A	N/A	N/A	N/A	-	-
07.00-08.00	N/A	N/A	N/A	N/A	N/A	N/A	-	-
08.00-09.00	N/A	N/A	N/A	N/A	N/A	N/A	-	-
24 Hour Maximum	0.207	1.8	-	-	-	-	$f \leq 10$	5.0

มาตรฐาน : ประกาศคณะกรรมการสิ่งแวดล้อมแห่งชาติ ฉบับที่ 37 (พ.ศ.2553) เรื่องกำหนดมาตรฐานความสั่นสะเทือนเพื่อป้องกันผลกระทบต่ออาคาร

หมายเหตุ : Frequency (f) หมายถึง ความถี่ของความสั่นสะเทือน Vertical (Vert) หมายถึง แนวแกนตั้ง  
Peak Particle Velocity (ppv) หมายถึง ความเร็วอนุภาคสูงสุด Longitudinal (Long) หมายถึง แนวแกนตามยาว  
Transverse (Tran) หมายถึง แนวแกนตามขวาง Not Applicable (N/A) หมายถึง ไม่พบความถี่และระยะการขจัด  
ที่เกิดขึ้น ณ เวลาที่ตรวจวัด

  
Miss. Titiporn Yabkasikit  
Analyst  
  
TNP ENVIRONMENT CO.,LTD.  
บริษัท ทีเอ็นพี เอ็นไวรอนเมนต์ จำกัด

  
Miss Wilairak Chaisa  
Laboratory Supervisor



## ANALYSIS REPORT


**Customer Name** : L.P.N. Development PCL.  
**Project Name** : LUMPINI VILLE CHAENGWATTANA10  
**Address** : ซอยแจ้งวัฒนะ 10 แยก 9-1 ถนนแจ้งวัฒนะ  
แขวงทุ่งสองห้อง เขตหลักสี่ กรุงเทพมหานคร  
**Sampling Point** : พื้นที่โครงการ (ทิศตะวันตก)  
**GPS. Coordinat** : 47 P 0670514 E 1536629 N  
**Sampling By** : บริษัท ทีเอ็นพี เอ็นไวรอนเม้นท์ จำกัด

**Customer Code** : S63018  
**Sample Type** : ความสั่นสะเทือน  
**Sampling Date** : 22-23 ตุลาคม 2565  
**Received Date** : 24 ตุลาคม 2565  
**Report Date** : 27 ตุลาคม 2565  
**Method of Analysis** : Ground Vibration  
**Sampling Name** : นายอดิวัฒน์ ภัคดี


Duration	Transverse		Vertical		Longitudinal		Standard	
	Velocity (mm/s)	Frequency (Hz)	Velocity (mm/s)	Frequency (Hz)	Velocity (mm/s)	Frequency (Hz)	Frequency (Hz)	Velocity (mm/s)
09.00-10.00	N/A	N/A	N/A	N/A	N/A	N/A	-	-
10.00-11.00	N/A	N/A	N/A	N/A	N/A	N/A	-	-
11.00-12.00	0.251	2.1	0.169	1.5	0.202	1.8	$f \leq 10$	5.0
12.00-13.00	N/A	N/A	N/A	N/A	N/A	N/A	-	-
13.00-14.00	0.234	2.5	0.252	2.0	0.364	2.8	$f \leq 10$	5.0
14.00-15.00	N/A	N/A	N/A	N/A	N/A	N/A	-	-
15.00-16.00	N/A	N/A	N/A	N/A	N/A	N/A	-	-
16.00-17.00	0.305	2.5	0.215	1.7	0.214	2.2	$f \leq 10$	5.0
17.00-18.00	N/A	N/A	N/A	N/A	N/A	N/A	-	-
18.00-19.00	N/A	N/A	N/A	N/A	N/A	N/A	-	-
19.00-20.00	N/A	N/A	N/A	N/A	N/A	N/A	-	-
20.00-21.00	N/A	N/A	N/A	N/A	N/A	N/A	-	-
21.00-22.00	N/A	N/A	N/A	N/A	N/A	N/A	-	-
22.00-23.00	N/A	N/A	N/A	N/A	N/A	N/A	-	-
23.00-00.00	N/A	N/A	N/A	N/A	N/A	N/A	-	-
00.00-01.00	N/A	N/A	N/A	N/A	N/A	N/A	-	-
01.00-02.00	N/A	N/A	N/A	N/A	N/A	N/A	-	-
02.00-03.00	N/A	N/A	N/A	N/A	N/A	N/A	-	-
03.00-04.00	N/A	N/A	N/A	N/A	N/A	N/A	-	-
04.00-05.00	N/A	N/A	N/A	N/A	N/A	N/A	-	-
05.00-06.00	N/A	N/A	N/A	N/A	N/A	N/A	-	-
06.00-07.00	N/A	N/A	N/A	N/A	N/A	N/A	-	-
07.00-08.00	N/A	N/A	N/A	N/A	N/A	N/A	-	-
08.00-09.00	N/A	N/A	N/A	N/A	N/A	N/A	-	-
24 Hour Maximum	-	-	-	-	0.364	2.8	$f \leq 10$	5.0

มาตรฐาน : ประกาศคณะกรรมการสิ่งแวดล้อมแห่งชาติ ฉบับที่ 37 (พ.ศ.2553) เรื่องกำหนดมาตรฐานความสั่นสะเทือนเพื่อป้องกันผลกระทบต่ออาคาร

หมายเหตุ : Frequency (f) หมายถึง ความถี่ของความสั่นสะเทือน Vertical (Vert) หมายถึง แนวแกนตั้ง  
Peak Particle Velocity (ppv) หมายถึง ความเร็วอนุภาคสูงสุด Longitudinal (Long) หมายถึง แนวแกนตามยาว  
Transverse (Tran) หมายถึง แนวแกนตามขวาง Not Applicable (N/A) หมายถึง ไม่พบความถี่และระยะการสั่น  
ที่เกิดขึ้น ณ เวลาที่ตรวจวัด

  
Miss. Titiporn Yabkasikit  
Analyst

  
TNP ENVIRONMENT CO.,LTD.  
บริษัท ทีเอ็นพี เอ็นไวรอนเม้นท์ จำกัด

  
Miss. Penpak Suriyasen  
Laboratory Supervisor





## ANALYSIS REPORT

**Customer Name** : L.P.N. Development PCL. **Customer Code** : S63018  
**Project Name** : LUMPINI VILLE CHAENGWATTANA10 **Sample Type** : ความสั่นสะเทือน  
**Address** : ซอยแจ้งวัฒนะ 10 แยก 9-1 ถนนแจ้งวัฒนะ **Sampling Date** : 23-24 ตุลาคม 2565  
แขวงทุ่งสองห้อง เขตหลักสี่ กรุงเทพมหานคร **Received Date** : 25 ตุลาคม 2565  
**Sampling Point** : พื้นที่โครงการ (ทิศตะวันตก) **Report Date** : 28 ตุลาคม 2565  
**GPS. Coordinat** : 47 P 0670514 E 1536629 N **Method of Analysis** : Ground Vibration  
**Sampling By** : บริษัท ทีเอ็นพี เอ็นไวรอนเมนต์ จำกัด **Sampling Name** : นายอดิวัฒน์ ภักดี


Duration	Transverse		Vertical		Longitudinal		Standard	
	Velocity (mm/s)	Frequency (Hz)	Velocity (mm/s)	Frequency (Hz)	Velocity (mm/s)	Frequency (Hz)	Frequency (Hz)	Velocity (mm/s)
09.00-10.00	N/A	N/A	N/A	N/A	N/A	N/A	-	-
10.00-11.00	N/A	N/A	N/A	N/A	N/A	N/A	-	-
11.00-12.00	0.236	2.2	0.169	1.8	0.202	2.0	$f \leq 10$	5.0
12.00-13.00	N/A	N/A	N/A	N/A	N/A	N/A	-	-
13.00-14.00	N/A	N/A	N/A	N/A	N/A	N/A	-	-
14.00-15.00	0.215	2.5	0.265	2.1	0.402	3.0	$f \leq 10$	5.0
15.00-16.00	N/A	N/A	N/A	N/A	N/A	N/A	-	-
16.00-17.00	N/A	N/A	N/A	N/A	N/A	N/A	-	-
17.00-18.00	N/A	N/A	N/A	N/A	N/A	N/A	-	-
18.00-19.00	N/A	N/A	N/A	N/A	N/A	N/A	-	-
19.00-20.00	N/A	N/A	N/A	N/A	N/A	N/A	-	-
20.00-21.00	N/A	N/A	N/A	N/A	N/A	N/A	-	-
21.00-22.00	N/A	N/A	N/A	N/A	N/A	N/A	-	-
22.00-23.00	N/A	N/A	N/A	N/A	N/A	N/A	-	-
23.00-00.00	N/A	N/A	N/A	N/A	N/A	N/A	-	-
00.00-01.00	N/A	N/A	N/A	N/A	N/A	N/A	-	-
01.00-02.00	N/A	N/A	N/A	N/A	N/A	N/A	-	-
02.00-03.00	N/A	N/A	N/A	N/A	N/A	N/A	-	-
03.00-04.00	N/A	N/A	N/A	N/A	N/A	N/A	-	-
04.00-05.00	N/A	N/A	N/A	N/A	N/A	N/A	-	-
05.00-06.00	N/A	N/A	N/A	N/A	N/A	N/A	-	-
06.00-07.00	N/A	N/A	N/A	N/A	N/A	N/A	-	-
07.00-08.00	N/A	N/A	N/A	N/A	N/A	N/A	-	-
08.00-09.00	N/A	N/A	N/A	N/A	N/A	N/A	-	-
24 Hour Maximum	-	2.5	-	-	0.326	2.5	$f \leq 10$	5.0

มาตรฐาน : ประกาศคณะกรรมการสิ่งแวดล้อมแห่งชาติ ฉบับที่ 37 (พ.ศ.2553) เรื่องกำหนดมาตรฐานความสั่นสะเทือนเพื่อป้องกันผลกระทบต่ออาคาร

หมายเหตุ : Frequency (f) หมายถึง ความถี่ของความสั่นสะเทือน Vertical (Vert) หมายถึง แนวแกนตั้ง  
Peak Particle Velocity (ppv) หมายถึง ความเร็วอนุภาคสูงสุด Longitudinal (Long) หมายถึง แนวแกนตามยาว  
Transverse (Tran) หมายถึง แนวแกนตามขวาง Not Applicable (N/A) หมายถึง ไม่พบความถี่และระยะการจำกัด  
ที่เกิดขึ้น ณ เวลาที่ตรวจวัด

  
Miss. Titiporn Yabkasikit  
Analyst

  
TNP ENVIRONMENT CO.,LTD.  
บริษัท ทีเอ็นพี เอ็นไวรอนเมนต์ จำกัด

  
Miss. Penpak Suriyasen  
Laboratory Supervisor



## ANALYSIS REPORT


**Customer Name** : L.P.N. Development PCL.  
**Project Name** : LUMPINI VILLE CHAENGWATTANA10  
**Address** : ซอยแจ้งวัฒนะ 10 แยก 9-1 ถนนแจ้งวัฒนะ  
แขวงทุ่งสองห้อง เขตหลักสี่ กรุงเทพมหานคร  
**Sampling Point** : พื้นที่โครงการ (ทิศตะวันตก)  
**GPS. Coordinat** : 47 P 0670514 E 1536629 N  
**Sampling By** : บริษัท ทีเอ็นพี เอ็นไวรอนเม้นท์ จำกัด

**Customer Code** : S63018  
**Sample Type** : ความสั่นสะเทือน  
**Sampling Date** : 24-25 ตุลาคม 2565  
**Received Date** : 26 ตุลาคม 2565  
**Report Date** : 31 ตุลาคม 2565  
**Method of Analysis** : Ground Vibration  
**Sampling Name** : นายอติวัฒน์ ภัคดี


Duration	Transverse		Vertical		Longitudinal		Standard	
	Velocity (mm/s)	Frequency (Hz)	Velocity (mm/s)	Frequency (Hz)	Velocity (mm/s)	Frequency (Hz)	Frequency (Hz)	Velocity (mm/s)
09.00-10.00	N/A	N/A	N/A	N/A	N/A	N/A	-	-
10.00-11.00	N/A	N/A	N/A	N/A	N/A	N/A	-	-
11.00-12.00	0.201	1.5	0.232	1.9	0.251	2.2	$f \leq 10$	5.0
12.00-13.00	N/A	N/A	N/A	N/A	N/A	N/A	-	-
13.00-14.00	N/A	N/A	N/A	N/A	N/A	N/A	-	-
14.00-15.00	0.195	1.1	0.265	2.1	0.312	2.5	$f \leq 10$	5.0
15.00-16.00	N/A	N/A	N/A	N/A	N/A	N/A	-	-
16.00-17.00	0.261	2.1	0.251	2.2	0.289	2.3	$f \leq 10$	5.0
17.00-18.00	N/A	N/A	N/A	N/A	N/A	N/A	-	-
18.00-19.00	N/A	N/A	N/A	N/A	N/A	N/A	-	-
19.00-20.00	N/A	N/A	N/A	N/A	N/A	N/A	-	-
20.00-21.00	N/A	N/A	N/A	N/A	N/A	N/A	-	-
21.00-22.00	N/A	N/A	N/A	N/A	N/A	N/A	-	-
22.00-23.00	N/A	N/A	N/A	N/A	N/A	N/A	-	-
23.00-00.00	N/A	N/A	N/A	N/A	N/A	N/A	-	-
00.00-01.00	N/A	N/A	N/A	N/A	N/A	N/A	-	-
01.00-02.00	N/A	N/A	N/A	N/A	N/A	N/A	-	-
02.00-03.00	N/A	N/A	N/A	N/A	N/A	N/A	-	-
03.00-04.00	N/A	N/A	N/A	N/A	N/A	N/A	-	-
04.00-05.00	N/A	N/A	N/A	N/A	N/A	N/A	-	-
05.00-06.00	N/A	N/A	N/A	N/A	N/A	N/A	-	-
06.00-07.00	N/A	N/A	N/A	N/A	N/A	N/A	-	-
07.00-08.00	N/A	N/A	N/A	N/A	N/A	N/A	-	-
08.00-09.00	N/A	N/A	N/A	N/A	N/A	N/A	-	-
24 Hour Maximum	-	-	-	-	0.312	2.5	$f \leq 10$	5.0

มาตรฐาน : ประกาศคณะกรรมการสิ่งแวดล้อมแห่งชาติ ฉบับที่ 37 (พ.ศ.2553) เรื่องกำหนดมาตรฐานความสั่นสะเทือนเพื่อป้องกันผลกระทบต่ออาคาร

หมายเหตุ : Frequency (f) หมายถึง ความถี่ของความสั่นสะเทือน Vertical (Vert) หมายถึง แนวแกนตั้ง  
Peak Particle Velocity (ppv) หมายถึง ความเร็วอนุภาคสูงสุด Longitudinal (Long) หมายถึง แนวแกนตามยาว  
Transverse (Tran) หมายถึง แนวแกนตามขวาง Not Applicable (N/A) หมายถึง ไม่พบความถี่และระยะการขจัด  
ที่เกิดขึ้น ณ เวลาที่ตรวจวัด

  
Miss. Titiporn Yabkasikit  
Analyst

  
TNP ENVIRONMENT CO.,LTD.  
บริษัท ทีเอ็นพี เอ็นไวรอนเม้นท์ จำกัด

  
Miss. Penpak Suriyasen  
Laboratory Supervisor